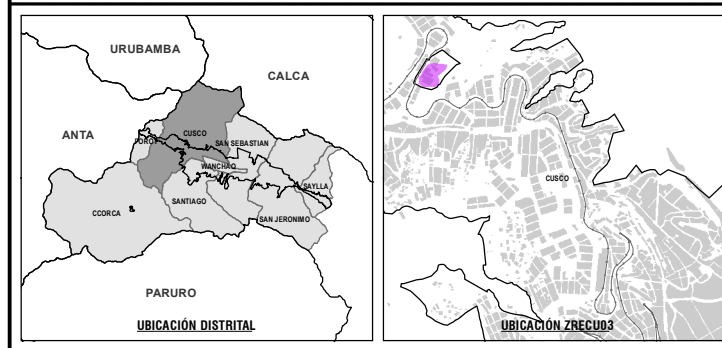
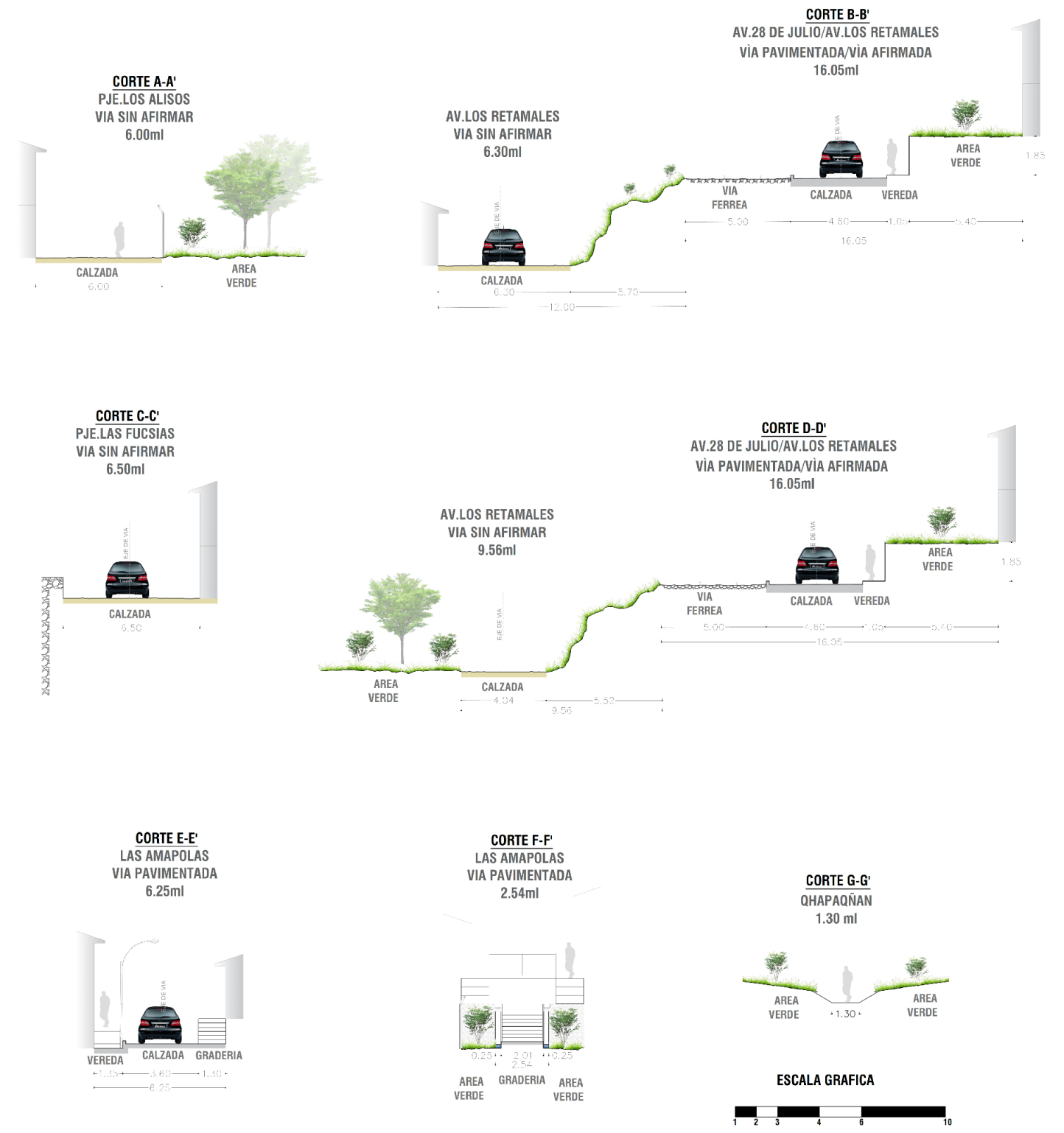
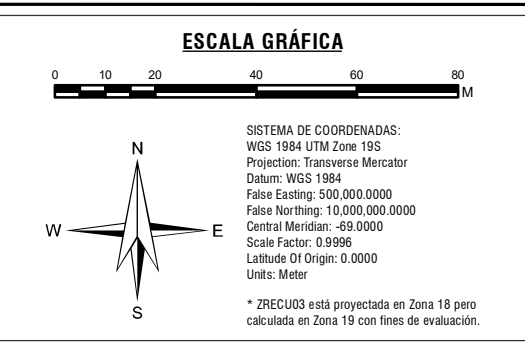


SECCIONES VIALES - ESTADO ACTUAL



LEYENDA

	ZONA DE REGLAMENTACION ESPECIAL		MURO DE CONTENCION		COBERTURA DE TRANSPORTE MASIVO
	AMBITO DE ESTUDIO		MURO GAVION		RADIO DE COBERTURA 250M
	OCUPACION ACTUAL		CERCO PERIMETRICO		RUTAS DE TRANSPORTE MASIVO
	AGRUPACIONES URBANAS		VEREDA		EMPRESA DE TRANSPORTE Y SERV. LEON DE SAN JERONIMO
	AREAS DE APORTE		QHAPAQÑAN		PARADERO
	MANZANA ENTORNO URBANO		CAMINO SECUNDARIO		
	CURVAS DE NIVEL		SECCIONES		
	RED HIDRICA				
	VIA FERREA				



	MUNICIPALIDAD PROVINCIAL DE CUSCO		GERENCIA DE DESARROLLO URBANO Y RURAL	
PLAN ESPECIFICO ZRECU03				
PROYECTO: "MEJORAMIENTO Y RECUPERACION DE LAS CONDICIONES DE HABITABILIDAD URBANA EN 41 ZONAS DE REGLAMENTACION ESPECIAL DE LA PROVINCIA DE CUSCO"				
MAPA: ESTRUCTURA VIAL: RUTAS DE TRANSPORTE - SECCIONES VIALES				
AGROPACIONES Y/O SECTOR: A.P.V. HUASAHUARA - QUEBRADA LUIS HUAYCO		CODIGO: MD-FC 03A		
FUENTE: - PDM CUSCO - SGO - PDM CUSCO - SGO - LEVANTAMIENTO TOPOGRAFICO 41 ZRE - FICHA TECNICA 41 ZRE - HABILITACION URBANA	UBICACION: DEPARTAMENTO: CUSCO PROVINCIA: CUSCO DISTRITO: CUSCO	ELABORADO POR: EQUIPO TECNICO PM41ZRE LOS LIMITES DISTRITALES SON REFERENCIALES Ley N° 27795 (8a Disposición Transitoria)	ESCALA: 1:1.500	FECHA: ABRIL - 2022